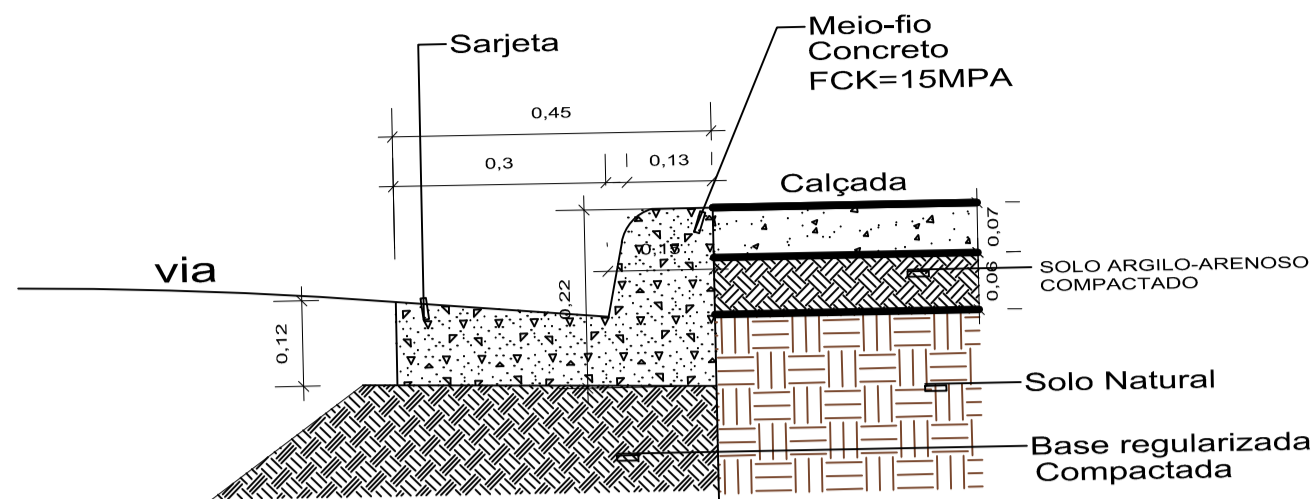
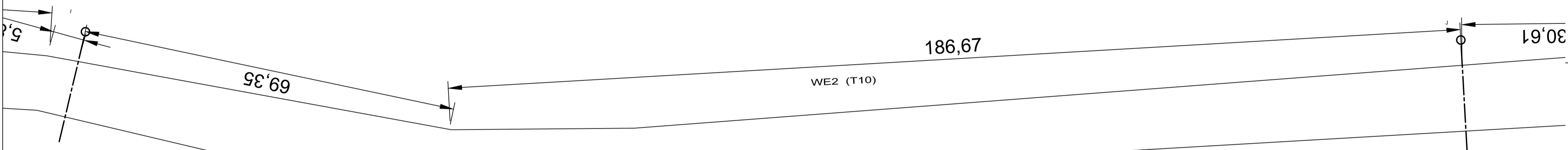


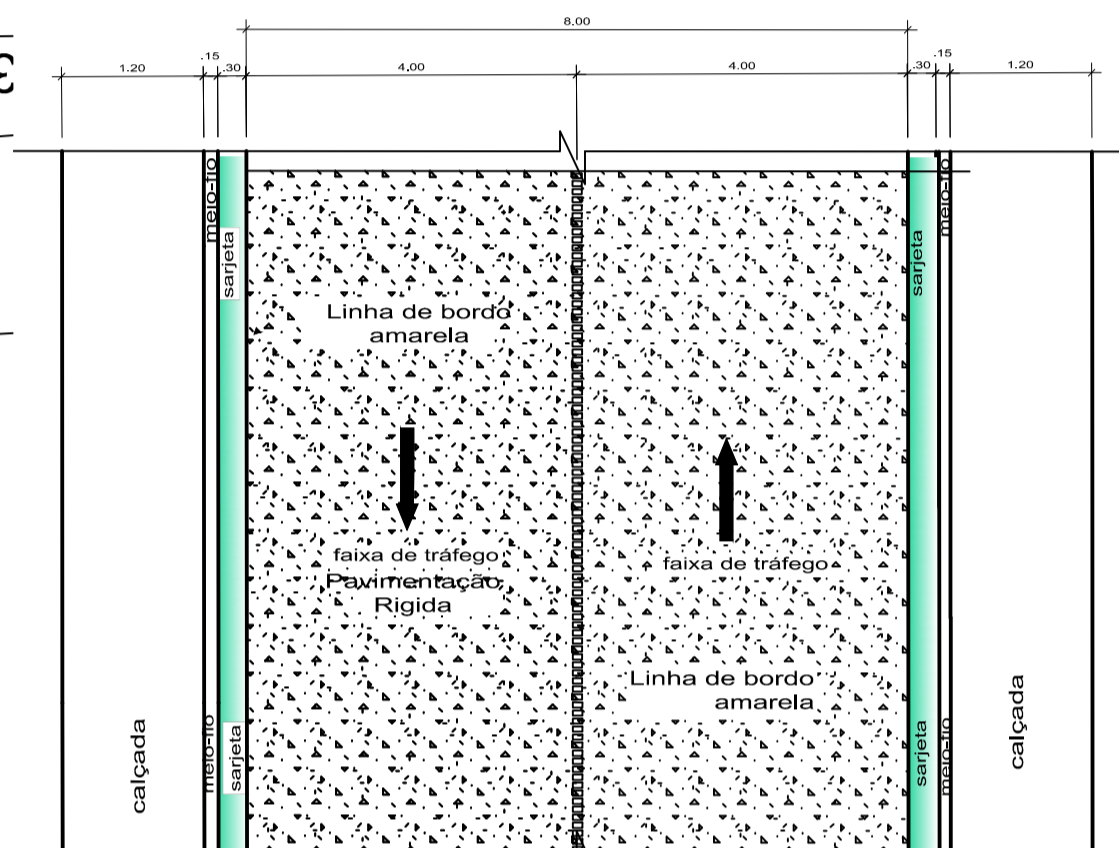
Corte da Via  
Escala 1/50



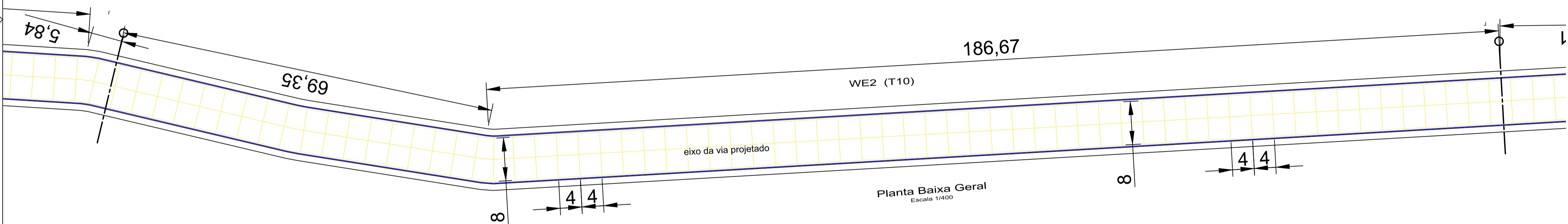
Detalhe meio-fio e sarjeta  
Escala 1/10



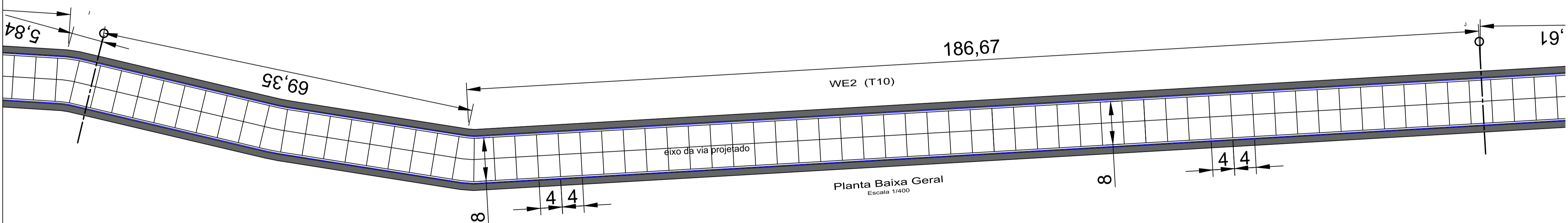
Planta Baixa Geral  
Escala 1/400



Det. da Via  
Escala 1/75



Planta Baixa Geral  
Escala 1/400



Planta Baixa Geral  
Escala 1/400

LEGENDA	
	RESIDÊNCIAS
	EIXO DA VIA PROJETADA
	VIA EXISTENTE

- NOTAS
- EM TODOS OS ACESSOS EXISTENTES DE VEÍCULOS HAVERÁ REBAIXAMENTO DO MEIO-FIO À 5cm.
  - A DRENAGEM SERÁ SUPERFICIAL. VER DETALHE DE SARJETA E MEIO FIO.
  - MEDIDAS EM METROS. - VERIFICAR DETALHES CONSTRUTIVOS.
  - CALÇADAS COM LARGURA REGULAR DE 1,20m.
  - CONTAGEM DE ESTAQUEAMENTO A PARTIR DO INÍCIO DO TRECHO A SER PAVIMENTADO ATÉ O FINAL DO MESMO.
  - EM CASO DE CONFLITO DE INFORMAÇÕES ENTRE O PROJETO GRÁFICO E O MEMORIAL DESCRITIVO, PREVALECE A INFORMAÇÃO CONTIDA NOS DESENHOS.
  - ALTERAÇÕES NESTE PROJETO SOMENTE COM AUTORIZAÇÃO EXPRESSA DO AUTOR
  - LEI DE ACESSIBILIDADE N° 13.146/2015.
- REFERÊNCIAS
- PLANILHA DE QUANTITATIVOS
  - MEMORIAL DESCRITIVO E ESPECIFICAÇÕES TÉCNICAS

PROPRIETÁRIO:		PREFEITURA MUNICIPAL DE BAGRE	
PREFEITURA MUNICIPAL DE BAGRE			
LOCAL:	WE2	ÁREA TOTAL:	28.526,13 m²
DATA:	DEZ/2025	ESCALA:	Indicada
ASSUNTO:	PAVIMENTAÇÃO DE VIAS - AV. RAIMUNDO LOBATO FARIAS		
CONTEÚDO:	PLANTA BAIXA GERAL / ESTAQUEAMENTO		
DESENHO CAD:	REV.0		
PRINCÍPIO:			10/13